



Asia

## KUULEMINEN LUONNONSUOJELUALUEEN PERUSTAMISESTA

Kainuun elinkeino-, liikenne- ja ympäristökeskus valmisteleo yksityisen luonnonsuojelualan perustamista alla olevalle kohteelle Hyrynsalmen taajaman tuntumassa. Rauhoitusmääräyksissä kiellettäisiin mm. metsän hakkuut ja rakentaminen. Kainuun elinkeino-, liikenne- ja ympäristökeskus pyytää Hyrynsalmen kunnan lausuntoa asiasta 1.3.2024 mennessä.

### KOHDE

Kunta: Hyrynsalmi (105)  
Tila: Hyrynsalmi länsi, Rno 53:20  
Kiinteistötunnus: 105-402-53-20  
Pinta-ala: Määräala noin 45 ha (merkitty liitekarttaan)

## RAUHOITUSMÄÄRÄYKSET

### I Yleiset rajoitukset

#### Koko alueella on kielletty:

- metsänhakkuu ja muut metsänhoitotoimet;
- elävien ja kuolleiden puiden, pensaiden, muiden kasvien ja kasvinosien sekä sienien ottaminen ja vahingoittaminen;
- ojien kaivaminen, vesien perkaaminen ja patoaminen sekä kaikenlainen muu maa- tai kallioperän vahingoittaminen ja sen ainesten ottaminen;
- liikkuminen moottoriajoneuvoilla;
- rakennusten, rakennelmien, teiden ja polkujen rakentaminen;
- suunnistus- ym. maastokilpailut;
- luonnonvaraisten selkärankaisten eläinten tappaminen, pyydystäminen tai hätyyttäminen tai niiden pesien vahingoittaminen sekä selkärangattomien eläinten pyydystäminen tai kerääminen;
- samoin kaikenlainen muu toiminta, joka saattaa muuttaa alueen maisemakuvaa tai vaikuttaa epäedullisesti luonnonoloihin tai eliölajien säilymiseen.

### II Sallitut toimenpiteet

#### Edellä olevien määräysten estämättä sallitaan:

- marjojen ja hyötysienien poimiminen;
- lainmukainen metsästys;
- virkestyskäyttöön liittyvien polkujen käyttö ja hoito;
- kiinteistörekisteriin merkityt rasitteet ja oikeudet pois lukien metsänhakkuu;
- vierasperäisten eläin- ja kasvilajien poistaminen;
- tutkimus luonnonsuojeluviranomaisen luvalla;
- luonnonsuojeluviranomaisen hyväksymän hoito- ja ennallistamissuunnitelman mukaiset toimenpiteet.

14.2.2024

Elinkeino-, liikenne- ja ympäristökeskus voi yksittäistapauksessa myöntää poikkeuksen luonnonsuojelualuetta koskevista rauhoitusmääräyksistä, jos poikkeaminen ei vaaranna alueen perustamistarkoitusta ja on tarpeen alueen hoidon, käytön tai tutkimuksen kannalta.

Alueelle laaditaan tarvittaessa hoitosuunnitelma luontoarvojen säilyttämiseksi ja parantamiseksi. Hoitosuunnitelma laaditaan yhteistyössä maanomistajan ja valtion luonnonsuojeluviranomaisen kesken. Maanomistaja hyväksyy ja luonnonsuojeluviranomainen vahvistaa hoitosuunnitelman.

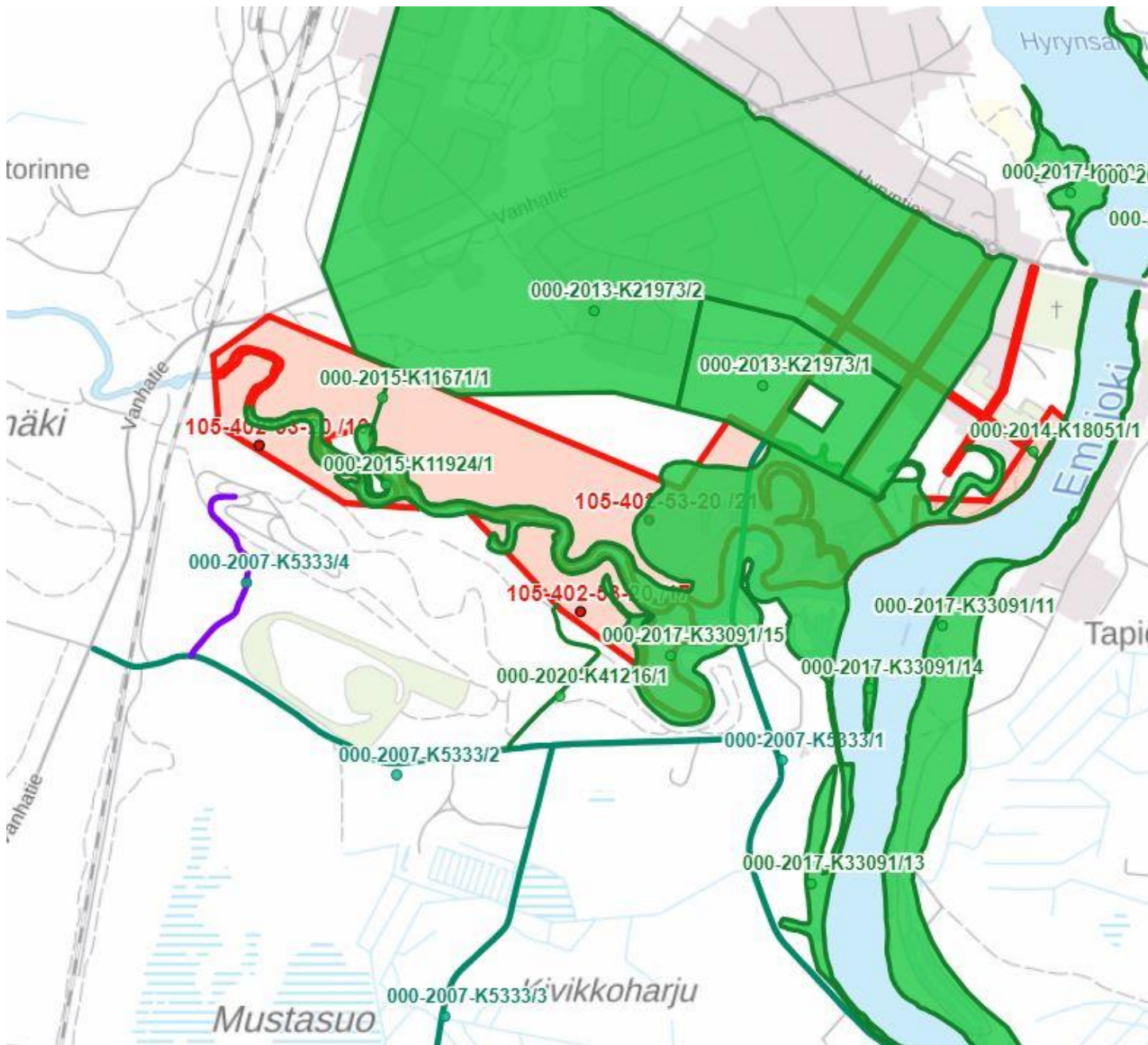
Luonnonsuojeluasiantuntija

Marja Manninen, puh. 0407438078, marja.manninen@ely-keskus.fi

LIITE

Käyttöyksiköt  
Kartta

14.2.2024



## 16) Vedenottamon suoja-alue (000-2013-K21973)

Viranomainen: POHJOIS-SUOMEN VESIOIKEUS Päätös: 30.6.1977 / 78/77/I

Vedenottamon suoja-alue /1

Arkistoviite: MMLm/7188/33/2021

Rasitettu: 105-402-53-20 Hyrynsalmi länsi

Rekisteröintipvm: 10.6.2021

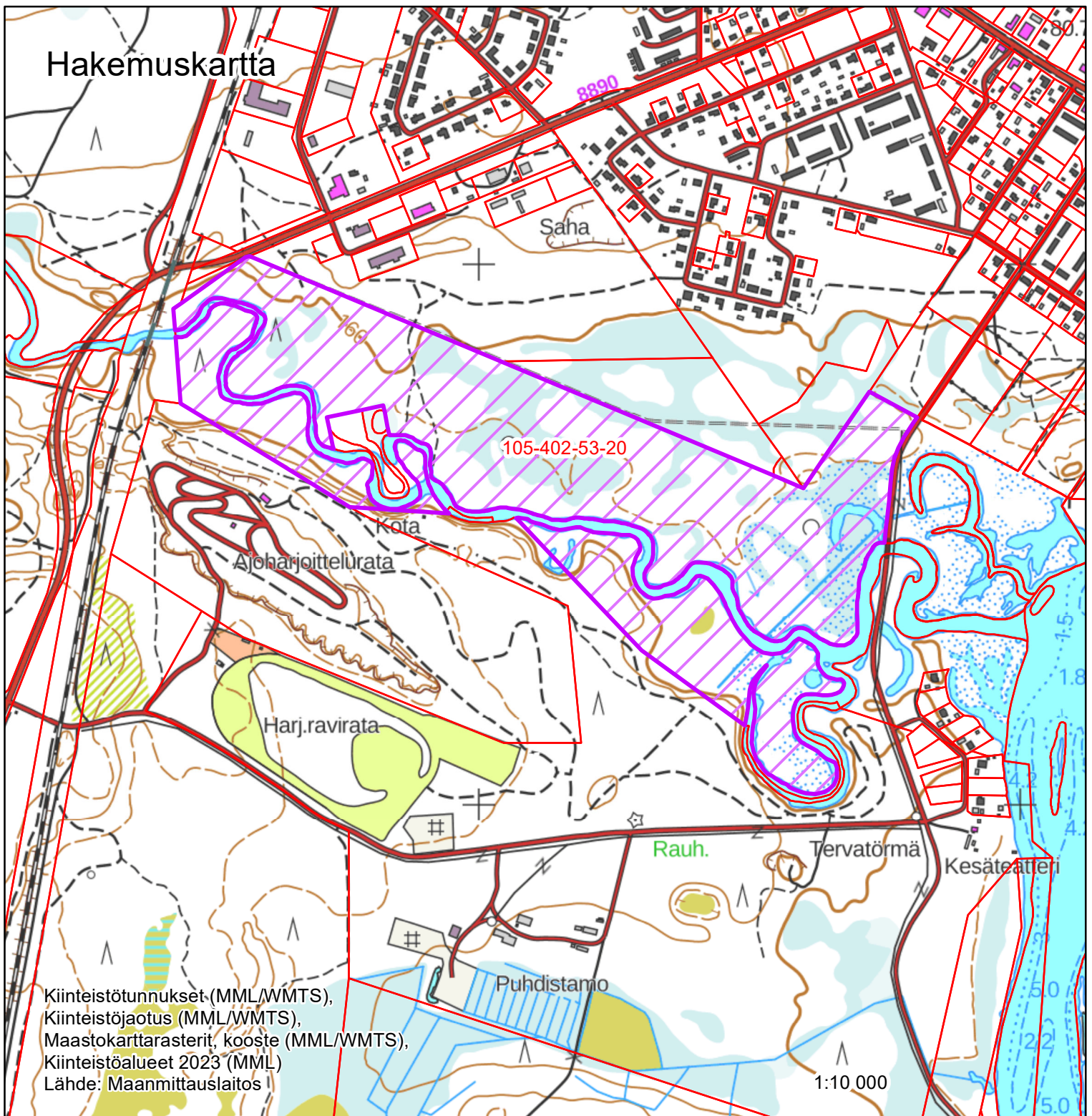
Vedenottamon suoja-alue /2

Arkistoviite: MMLm/7188/33/2021

Rasitettu: 105-402-53-20 Hyrynsalmi länsi


Rekisteröintipvm: 10.6.2021

# Hakemuskartta



Kunta: Hyrynsalmi (105)

Kiinteistötunnus: 105-402-53-20, noin 44,92 ha määräala

 Myytävä määräala 53-20 Lietejoki

 Kiinteistöt (viiva)

Koordinaattijärjestelmä: EUREF FIN TM35FIN

Kainuun ELY ympäristö ja luonnonvarat/SKer 21.12.2023

HUOM! Kartan tausta-aineistot ja kiinteistörajat ohjeellisia.

